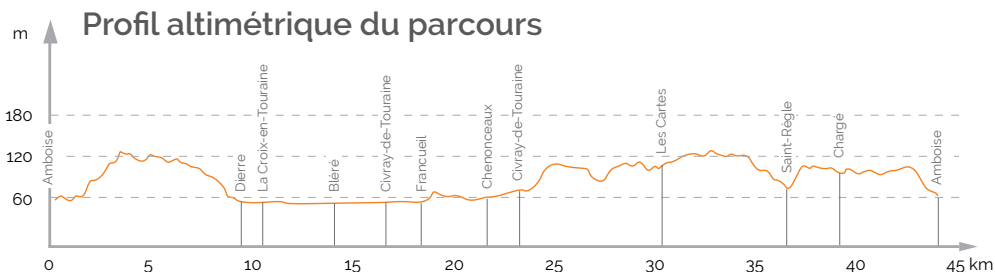


47 La voie royale

Berceau de la Renaissance française, cette terre de traditions est marquée par le passage des rois et reines de France. Découvrez au cours de ce parcours qui longe le Cher et la Loire, des bijoux architecturaux tels que le Château de Chenonceau, le Château Royal d'Amboise et le Clos Lucé.



Château d'Amboise



Château de Chenonceau



Pagode de Chanteloup à Amboise



Château de Civray-de-Touraine



Pont de Bléré



Maison éclusière à Bléré

Autrement dit - Crédits photos : ©D. Darrault ADT37, ©L. de Serre

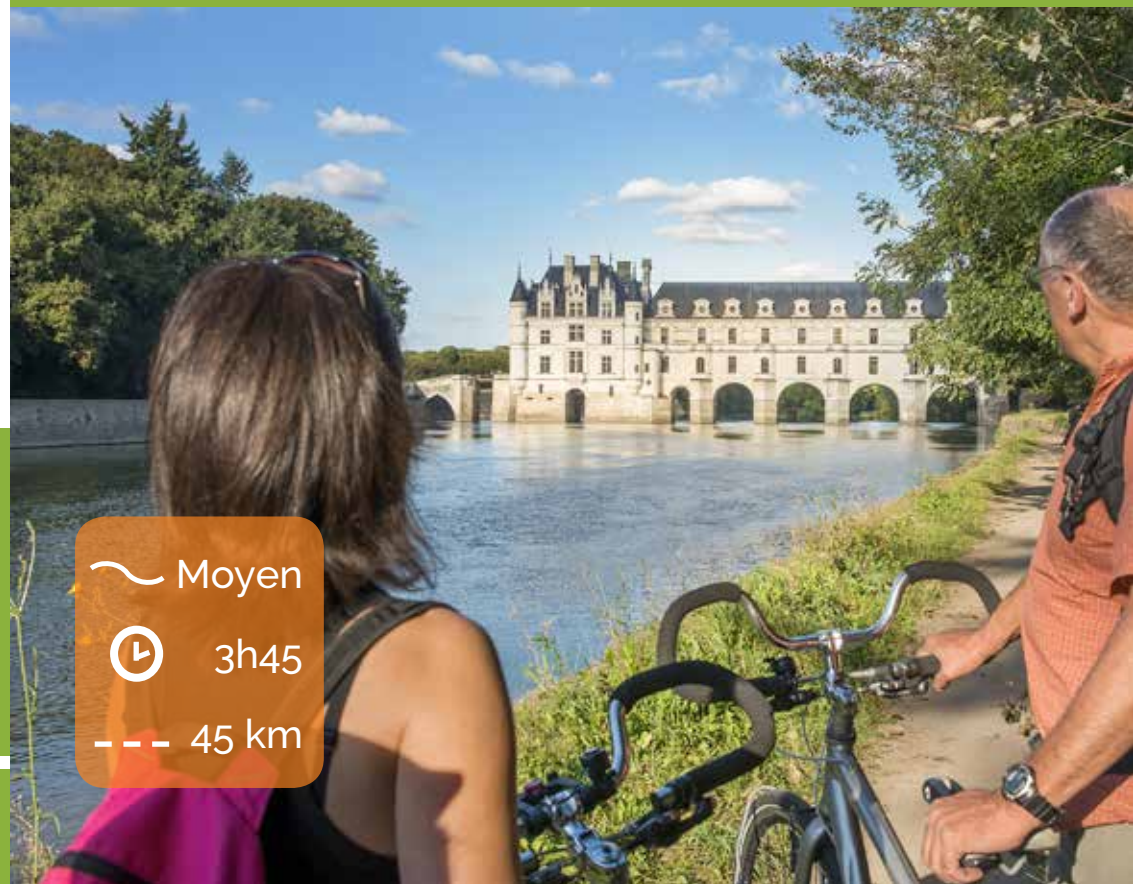


VAL DE LOIRE > TOURAINE | LOIR-ET-CHER > VALLÉE DU CHER



Amboise, Dierre, La Croix-en-Touraine, Bléré,
Civray-de-Touraine, Francueil, Chenonceaux,
Saint-Régie, Chargé, Amboise

La voie royale



~ Moyen

🕒 3h45

--- 45 km



Office de tourisme Val d'Amboise
Quai du Général de Gaulle
37400 Amboise
Tél. 02 47 57 09 28
contact@amboise-valde Loire.com
www.amboise-valde Loire.com



Office de tourisme
Chenonceaux Bléré - Val de Cher
8 rue J-J Rousseau - 37150 Bléré
1 rue Bretonneau - 37150 Chenonceaux
Tél. 02 47 23 94 45
chenonceauxbleretourisme@gmail.com
www.chenonceaux-blere-tourisme.com



Office de tourisme
du Cher à la Loire
1 rue du Pont - 41400 Montrichard
Tél. 02 54 32 05 10
contact@ducheralaloire.com
www.ducheralaloire.com


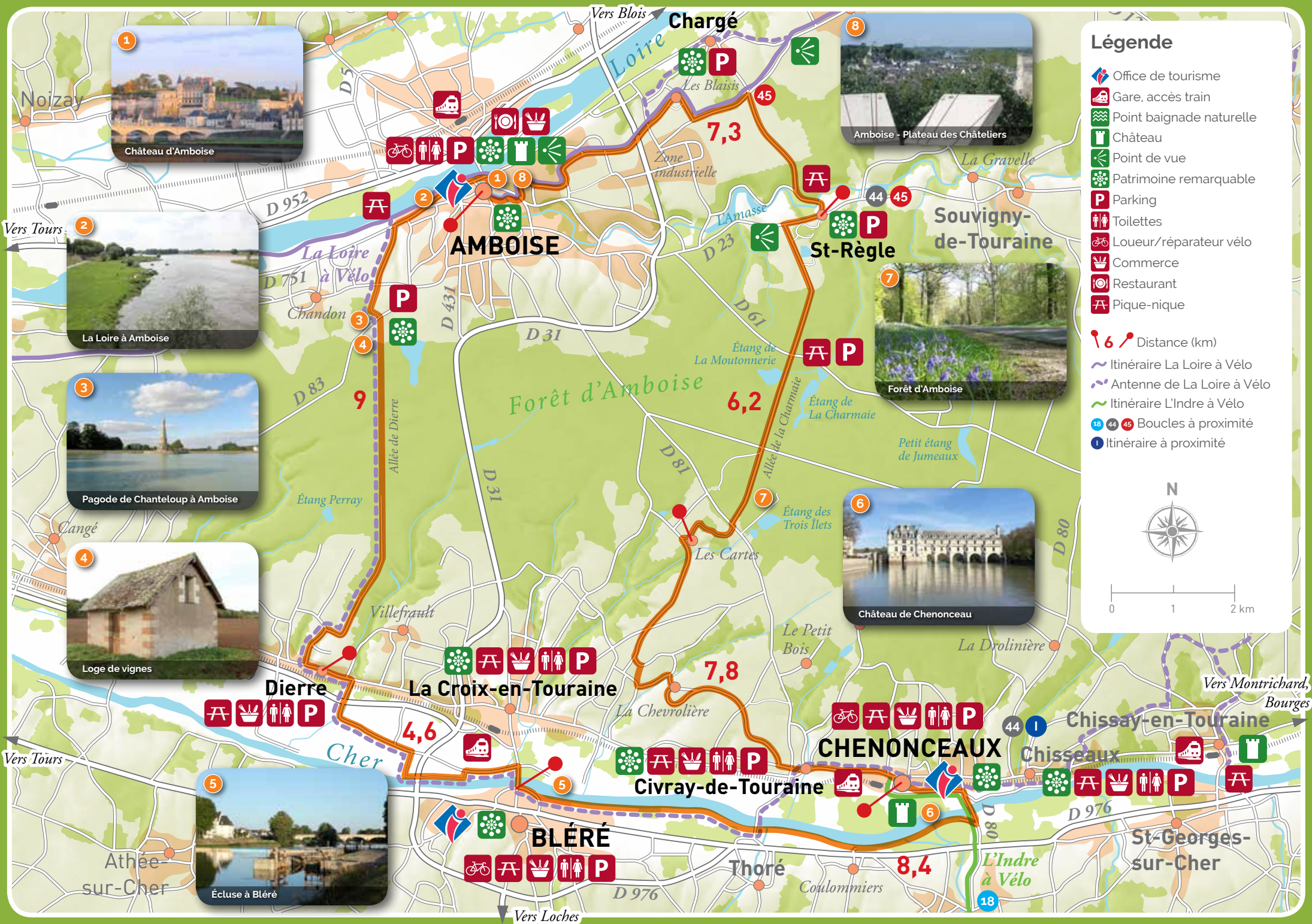


est une marque déposée, copropriété des deux
Régions Centre-Val de Loire et Pays de la Loire
www.valde Loire-france.com

www.marandoavelo.fr
3000 km d'itinéraires cyclables en région
Centre - Val de Loire à découvrir et à partager

Partenaires et financeurs





Légende

- Office de tourisme
- Gare, accès train
- Point baignade naturelle
- Château
- Point de vue
- Patrimoine remarquable
- Parking
- Toilettes
- Loueur/réparateur vélo
- Commerce
- Restaurant
- Pique-nique

Distance (km)

Itinéraire La Loire à Vélo

Antenne de La Loire à Vélo

Itinéraire L'Indre à Vélo

Boucles à proximité (18, 44, 45)

Itinéraire à proximité (1)

N

0 1 2 km

1

8

2

3

4

5

6

1

2

3

4

9

7,3

6,2

7,8

4,6

8,4

45

44

45

7

18

44

45

1

44

18

D 976

D 952

D 751

D 83

D 431

D 31

D 31

D 81

D 80

D 80

D 976

Vers Blois

Vers Tours

Vers Tours

Vers Loches

Vers Montrichard,
Bourges

Noizay

Cangé

Athée-sur-Cher

Chargé

AMBOISE

St-Règle

Souvigny-de-Touraine

Dierre

La Croix-en-Touraine

CHENONCEAUX

Civray-de-Touraine

BLÉRE

Thoré

St-Georges-sur-Cher

Les Blaisis

Zone industrielle

Les Cartes

La Chevrolière

Coulommiers

La Gravelle

Étang de La Moutonnerie

Étang de La Charmaie

Petit étang de Jumeaux

Étang des Trois Îlets

Étang Perray

Villefrault

Le Petit Bois

La Drolinière

Chisseaux

Chissay-en-Touraine